

# 水害 ハンドブック

【改訂版】

## 目次

水害時の情報収集	1～3ページ
逃げなきゃコール	4ページ
土砂災害や洪水に備えよう	5～6ページ
避難のタイミング、避難の方法	7～8ページ
分散避難をしよう	9ページ
緊急避難場所、福祉避難所一覧	10ページ
避難判定フロー	11ページ
マイ・タイムラインを作ろう	12～16ページ
災害の備えチェックリスト	17ページ
ペットの同行避難	18ページ



令和4年5月  
北杜市

水害時には

# 「情報収集」が大切です！

風水害時には自らが情報収集することが重要です。常に最新の情報を得て自分や家族が生きるための取るべき行動を確認しましょう。

自動で受信

## ①北杜ほっとメール

地域の防災・防犯情報などをメールで配信します。メールの受信には登録が必要です。

登録はコチラから →



## ②防災行政無線

災害時に発表する防災情報を伝えるため市内各地に子局を配置しています。

## ③ヤフー防災情報アプリ

ヤフーの防災情報アプリから避難情報などの情報を配信します。アプリのダウンロードが必要です。



Apple store



Google play

## ④緊急速報メール

携帯会社が提供する緊急性の高い災害情報を市の区域内に滞在している方に配信するサービスです。事前申し込みは不要ですが、受信設定が必要です。

## ⑤北杜市防災ラジオ（FMハヶ岳 FM82.2MHz）

FMハヶ岳の電波を利用して、緊急災害情報を配信します。防災ラジオ購入補助制度があります。



メールやアプリの登録  
ができない場合は家族  
にお願いしましょう！

自分で確認

①防災行政無線電話応答サービス

TEL0551-42-5581

防災行政無線で放送した内容を電話により確認できるサービスです。

②北杜市防災ポータル

避難情報などの緊急情報や気象情報などを確認できるポータルサイトです。



防災ポータルサイト

③テレビ (d ボタン)

テレビのリモコンのdボタンを押して、北杜市の避難情報、避難所情報などが確認できます。

④Twitter・Facebook

気象や防災に関する情報を配信します。









Twitter



Facebook

# 気象情報、土砂災害、河川の状況は、**自ら情報収集！**

気象情報	<p>台風や大雨による気象情報は気象庁のホームページを確認しましょう。</p>  <p>気象庁ホームページ</p>	<p>自分のいる場所の<b>土砂災害</b>、<b>浸水害</b>、<b>洪水</b>の危険度を確認しましょう。</p>  <p>キキクル（危険度分布図）</p>
土砂災害情報	<p>市内のどこで土砂災害の危険が高まっているか確認することができます。</p>  <p>山梨県土砂災害警戒情報システム</p>	
川の情報	<p>市内の雨量や河川の状況が確認できます。</p>  <p>川の防災情報</p>	<p>国や県で設置した、水位計やカメラの画像が確認できます。</p>  <p>川の水位情報</p>
	<p>山梨県が設置した水位計や雨量計から市内の数値が確認できます。</p>  <p>山梨県総合河川情報システム</p>	

# 逃げなきゃコール

災害時、「大切な人を守るため」

あなた的一声で避難の後押し！

## あなたの「逃げて」が命を救う

近年の豪雨災害では、避難をせずに自宅で被災した方が少なくありません。あなたの「逃げて！」のひと声大切な人を災害から守ることにつながります。

以下のサービスは、離れた場所でも、大切な人が住む地域の災害情報を通知してくれます。災害情報を確認し、あなたから大切な人へ避難の呼びかけをしましょう。

## 「逃げなきゃコール」対応サービス（アルファベット順）

- a u 災害対策＋メッセージ
- NHK ニュース・防災
- NTTdocomo 災害用キット
- Yahoo!防災速報

逃げなきゃコールの登録はコチラ →



# 土砂災害・洪水に備えよう

## 土砂災害の危険度

土砂災害の被害が予想される区域には「土砂災害警戒区域」と「土砂災害特別警戒区域」があります。「土砂災害特別警戒区域」は、より危険性の高い区域です。

### 土砂災害警戒区域

住民等の生命・身体に危害が及ぶおそれのある区域

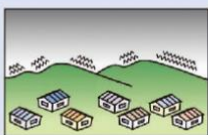
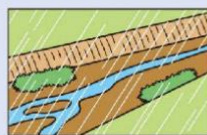


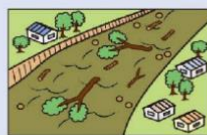

### 土砂災害特別警戒区域

建物が損傷し、住民等の生命・身体に著しい危害が及ぶおそれのある区域

## 土砂災害の種類は大きく分けて3つ！

急傾斜地の崩壊(がけ崩れ)	土石流	地すべり
雨や雪どけ水、地震などの影響によって、急激に斜面が崩れ落ちる現象。	山や川の石や土砂が、大雨などにより、水と一緒に激しく流れ下る現象。	雨や雪どけ水が地下にしみこみ、断続的に斜面が滑り出す現象。
		

## こんな前兆現象に注意！すぐに避難しましょう！

 山鳴りがする	 雨が降り続けているのに川の水位が下がる	 地面にひび割れができる
 小石がパラパラ落ちてくる	 川が濁り流木が混ざりはじめる	 斜面から水がふき出す

## 塩川、釜無川の洪水浸水想定区域

塩川及び釜無川の想定しうる最大規模の降雨により堤防の決壊や越水が発生した場合に、浸水が想定される区域と当該区域が浸水した場合に想定される水深が示されています。

※塩川及び釜無川の指定の前提となる降雨

48時間632mm

## 自宅の浸水想定区域や土砂災害警戒区域を ハザードマップで確認しましょう！



ハザードマップは浸水や土砂災害が発生するおそれの高い区域を着色などして示しています。自宅付近や避難先付近のハザードマップを確認し、平常時から分散避難など避難の仕方を考えておきましょう。

※着色などがされていないところでも、崖や河川の近くなどに住んでいれば災害が起こる可能性があります。

### 洪水浸水想定区域があり住家等に被害が予想される地域

河川名	字名
塩川（洪水予報河川）	明野町上手、上神取、下神取 須玉町大豆生田、藤田、大蔵、東向
釜無川（水位周知河川）	武川町牧原、三吹、宮脇



### 土砂災害警戒区域がある地域

地区名	字名
明野町	三之蔵、小笠原、上手、上神取、下神取、浅尾新田、浅尾
須玉町	上津金、下津金、若神子、大豆生田、藤田、小倉、東向、江草、比志、小尾
高根町	清里、浅川、長沢、村山東割、下黒澤
長坂町	日野、富岡、長坂上条、大八田、中丸、白井沢、大井ヶ森、小荒間
大泉町	西井出、谷戸
小淵沢町	小淵沢町、上笹尾、下笹尾
白州町	大武川、上教来石、下教来石、鳥原、白須、台ヶ原、花水、横手、大坊
武川町	牧原、三吹、山高、黒澤、新奥、宮脇、柳澤

水害時に浸水や土砂災害のおそれがなく避難が必要ない方は、

自宅に留まる在宅避難を検討しましょう！

「WEB版ハザードマップ」で確認しましょう →



# 「避難」のタイミング

災害時には、市から避難指示など避難情報を発令する場合があります。ただし、避難情報が発令されていなくても、危険を感じたら早めに避難しましょう。

	警戒レベル	避難行動等	避難情報等
高い ↑ 危険度 ↓ 低い	警戒レベル <b>5</b>	<ul style="list-style-type: none"> <li>●既に災害が発生している状況です。</li> <li>●命を守る最善の行動をとりましょう。</li> </ul>	<b>緊急安全確保</b> ※市が発令
	警戒レベル <b>4</b>	<b>全員避難</b> <ul style="list-style-type: none"> <li>●危険な場所にいる方は全員速やかに避難。</li> <li>●移動が危険な場合は、近くの安全な場所か自宅内の安全な場所に避難。</li> </ul>	<b>避難指示</b> ※市が発令
	警戒レベル <b>3</b>	<b>高齢者等は避難開始</b> <ul style="list-style-type: none"> <li>●避難に時間がかかる要配慮者などで危険な場所にいる方や崖や河川などの近くにお住まいの方は安全な場所へ避難</li> <li>●それ以外の方もいつでも避難出来る準備をしましょう</li> </ul>	<b>高齢者等避難</b> ※市が発令
	警戒レベル <b>2</b>	<ul style="list-style-type: none"> <li>●災害に備え、ハザードマップで災害の危険性や自らの避難行動を確認</li> </ul>	<b>大雨・洪水注意報</b> ※気象庁が発表
	警戒レベル <b>1</b>	<ul style="list-style-type: none"> <li>●災害への心構えを高めましょう</li> </ul>	<b>早期注意情報</b> ※気象庁が発表



# 「避難」の方法

## 立退き避難

自宅などに危険が迫っている場合は、市が指定する避難所などの安全な場所へ避難します。

※風水害時に避難指示等を発令する場合は、開設する避難所についても併せてお知らせします。



← 水平移動

例えば

- 堤防の決壊で家屋消失・浸水の危険がある地域に住んでいる。
- 土砂災害の危険がある地域に住んでいる。
- 子どもや高齢者など家族に要配慮者がいる。

↓  
**とにかく  
早期の避難！**



**屋外へ避難**  
(指定避難所や親戚宅・知人宅など)

または

## 屋内安全確保

災害時に身の危険が迫っている中で、安全な場所まで避難する時間がない、または、避難所等への移動が危険を伴う、もしくは、困難な場合などは、2階以上に避難します。また、がけなどの危険な場所から最も離れた部屋へ避難しましょう。



↑ 垂直移動

例えば

- 夜間や急激な降雨で避難路上の危険箇所がわかりにくい。
- ひざ上まで浸水している。
- 水の流れる速度が速かったり、用水路などの位置が不明で転落のおそれがある。

↓  
**屋外での移動は危険！  
浸水による建物倒壊の危険がない場合は自宅の2階以上へ避難！**



**自宅の安全な場所へ避難**  
(がけから離れた2階以上など)

※土砂災害警戒区域内にお住まいの方で、立退き避難ができない場合は、最低限、屋内安全確保を行う。

必ずやってくる台風など水害時は



# 「分散避難」

してください！

## 「分散避難」とは？

新型コロナウイルスをはじめとした感染症対策として、緊急避難場所ですぐ多くの人が集まる3密（密閉、密集、密接）を避け、緊急避難場所以外の場所（自宅、親戚、知人宅等）へ分散して避難することです。

まずは

### 「在宅避難」

ハザードマップを確認して、浸水や土砂災害の危険がない場所に住んでいる場合は自宅に留まりましょう。

次に

### 「縁故等避難」

浸水や土砂災害のおそれがない親戚・知人の家やホテルなどへ避難しましょう。  
日ごろから避難先の人と連絡をとっておきましょう。

最後に

### 「避難場所」へ避難

日ごろから非常用持ち出し品を用意し、荒天になる前に避難場所へ避難する。  
最低3食分の食料や水、感染症対策に関する物品を必ず持参しましょう。

## 緊急避難場所の3密対策「分散避難」

緊急避難場所には多くの方が来ることが予想されます。3密を避けるため、自宅の土砂災害や浸水リスクを把握し、緊急避難場所以外へ「分散避難」ができるか事前に検討をお願いします。

# 水害時に開設する「緊急避難場所」

台風や大雨など水害時に開設する「緊急避難場所」です。開設状況を確認して避難しましょう。3密回避のために在宅避難、縁故等避難を検討し「分散避難」にご協力ください。

## ○緊急避難場所

地区	施設名	問い合わせ先
明野	明野総合支所	明野総合支所 ☎42-1112
	明野小学校	
須玉	須玉総合支所	須玉総合支所 ☎42-1113
	須玉総合体育館	
	増富出張所	増富出張所 ☎42-1436
高根	高根総合支所	高根総合支所 ☎42-1114
	高根農村環境改善センター	
長坂	長坂総合支所	長坂総合支所 ☎42-1115
	長坂総合スポーツ公園体育館	
大泉	大泉総合支所	大泉総合支所 ☎42-1116
	泉小学校	
小淵沢	小淵沢総合支所	小淵沢総合支所 ☎42-1119
	小淵沢小学校	
白州	白州総合会館	白州総合支所 ☎42-1117
	白州中学校	
武川	武川小学校	武川総合支所 ☎42-1118

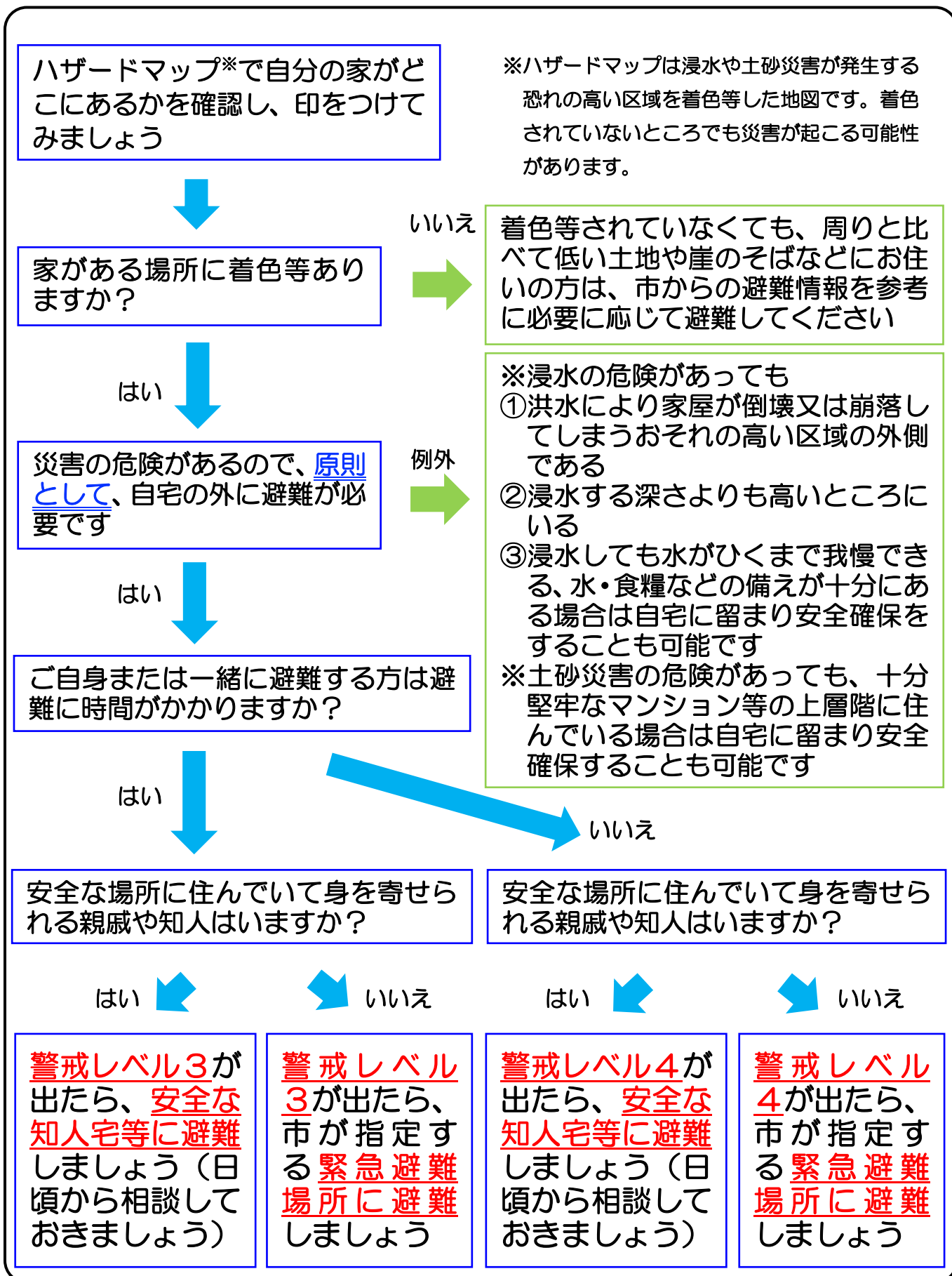
## ○福祉避難所

区分	施設名	問い合わせ先
福祉 避難所	北杜市保健センター	ネウボラ推進課 ☎42-1401
	北杜市障害者総合支援センター	福祉課 ☎42-1334
	高根町デイサービスセンター 明野ゆうゆうふれあい館	介護支援課 ☎42-1333

※福祉避難所は、要配慮者で配慮が必要な方で、一人では避難生活が困難な方を受け入れるための避難所です。

# フローチャートを参考に避難方法を考え

家族でマイ・タイムラインを作りましょう。



# マイ・タイムライン

「マイ・タイムライン」とは、いざというときに慌てることのないよう、避難に備えた行動を一人ひとりが、あらかじめ決めておくものです。マイ・タイムラインの作成手順を確認し、次頁の記入例を参考に、家族でマイ・タイムラインを作成しましょう。

## ①ハザードマップを確認する（6頁参照）

市が作成したハザードマップを確認し、自宅付近や学校、職場などの危険個所を確認しましょう。

また、避難する場所までの避難経路も併せて確認しましょう。

## ②避難する場所の確認をする（9、10頁参照）

避難が必要になったときの避難先を確認しておきましょう。市が指定する緊急避難場所以外でも、知人宅や親せき宅なども避難先として検討しましょう。

## ③気象庁や市などが発表・発令する情報を確認する

台風や大雨などの情報には、気象庁や山梨県が発表する防災情報や市が発令する避難情報があります。1～3頁を確認しましょう。

## ④避難開始する目安を確認する

いつ避難行動を開始するのか、家族で決めましょう。家族に乳幼児や高齢者がいるなど、家庭の事情を踏まえた開始目安を設定することが大切です。

## ⑤マイ・タイムラインを作成する

最悪の状況を想定し、災害発生までのいつ誰が何をするのか考えていきます。取るべき行動を箇条書きし、時系列に並べていき、マイ・タイムラインを完成させましょう。

行動に無理がないかの確認や家族構成、年齢の変化等、作成したマイ・タイムラインは年に一度は更新しましょう。

# マイ・タイムラインを活用してください！

記入例を参考に次頁でマイ・タイムラインを作成しましょう！

		平常時	大雨のおそれ
		日頃から	警戒レベル1
			警戒レベル2
気象情報・避難情報		早期注意情報	大雨注意報（土砂災害） 洪水注意報
あなた の行動	ハザードマップを確認 家族と話し合い 気象情報を確認 メール、アプリ等の登録	気象情報をこまめに確認 マイタイムラインの確認	非常持ち出し品の確認 避難経路の確認
事前の 確認表	<p>住んでいる地域の危険は？</p> <input type="checkbox"/> 土砂災害警戒区域 <input type="checkbox"/> 洪水浸水想定区域 自宅の近くに川などがある？ <input type="checkbox"/> _____川 <input type="checkbox"/> 用水路 家族で決めた緊急避難場所は？ <input type="checkbox"/> 自宅の上階（大雨時） <input type="checkbox"/> 緊急避難場所（_____） <input type="checkbox"/> 移動時間_____分→10頁へ <p>メール・アプリなどの登録は？</p> <input type="checkbox"/> メール <input type="checkbox"/> アプリ <input type="checkbox"/> ツイッター →1頁へ！ 非常食・飲料水の備蓄は？ <input type="checkbox"/> 3日間 <input type="checkbox"/> 7日間 非常持ち出し品の準備はできている？ <input type="checkbox"/> ある <input type="checkbox"/> ない→17頁へ！ 避難するとき支援を必要なひとがいる？ <input type="checkbox"/> はい <input type="checkbox"/> いいえ		
わが家の 行動	<p>◆テレビ・ラジオ、インターネットなどで情報収集をする</p> <p>◆ハザードマップを確認して、危険箇所、避難場所などの確認をする ※事前に確認してあることの再確認をする</p> <p>◆非常持ち出し品の確認をする</p> <p>◆スマートフォンなどの充電を確認する</p> <p>◆家の周りの安全対策を行う</p>		<p>◆車の燃料を補充する</p> <p>◆避難先の親せき宅に連絡する</p> <p>◆近所の高齢者に声をかける 名前：○○○○（80歳） 名前：○○○○（91歳）</p>

## (マイ・タイムライン記入例)

避難開始時期	全員避難	災害発生
警戒レベル3	警戒レベル4	警戒レベル5
<b>【警戒レベル3相当情報】</b> 大雨警報（土砂災害） 洪水警報 氾濫警戒情報 高齢者等避難	<b>【警戒レベル4相当情報】</b> 土砂災害警戒情報 氾濫危険情報  <b>避難指示</b>	<b>【警戒レベル5相当情報】</b> 大雨特別警報（土砂災害） 大雨特別警報（浸水害） 氾濫発生情報 <b>緊急安全確保</b>
避難に時間を要する方は避難開始 その他は避難の準備開始	家族で決めた緊急避難場所へ避難 安全な場所へ避難	すでに災害が発生している状況 命を守るための最善の行動
緊急避難場所の開設状況を確認する 避難経路を再確認 避難するときに声をかける人が近所にいる <input type="checkbox"/> はい：名前 <input type="checkbox"/> いいえ <input type="checkbox"/> 警戒レベル____で避難開始	全員避難開始 <input type="checkbox"/> 避難先： 避難場所へ避難できない場合近隣の安全な場所は？ <input type="checkbox"/> ある： <input type="checkbox"/> ない 避難するときに声をかける人が近所にいる <input type="checkbox"/> はい：名前 <input type="checkbox"/> いいえ	万が一逃げ遅れた場合は近隣の頑丈な建物（要事前調査）や自宅内で安全確保しましょう
◆土砂災害の大雨警報がでた ※避難するタイミングを決めておく  ◆祖父母がいるので近隣の市に住んでいる姉夫婦の家に避難する ※避難先は市の指定した場所だけでなく安全な場所を決めておくことが大事 ◆戸締りをして避難を始める	◆自宅付近がキキクルで危険なレベル（紫）となった ※避難するタイミングを決めておく ◆すぐに避難して A 中学校に避難を完了する  ◆避難が危険なので自宅の安全な場所（裏山から離れた2階）に移動する	◆自宅内の安全な場所へ移動する  ◆スマートフォンなどで情報収集する  ◆親戚宅に再度連絡する  ※避難が完了した後も、情報収集を行いながら行動することを記入しておきます

# 水害時「マイタイムライン」記入シート

		平常時	大雨のおそれ
		日頃から	警戒レベル1
		警戒レベル1	警戒レベル2
気象情報・ 避難情報		早期注意情報	大雨注意報（土砂災害） 洪水注意報
あなた の行動	ハザードマップを確認 家族と話し合い 気象情報を確認 メール、アプリ等の登録	気象情報をこまめに確認 マイタイムラインの確認	非常持ち出し品の確認 避難経路の確認
事前の 確認表	<p>住んでいる地域の危険は？</p> <input type="checkbox"/> 土砂災害警戒区域 <input type="checkbox"/> 洪水浸水想定区域 自宅の近くに川などがある？ <input type="checkbox"/> _____川 <input type="checkbox"/> 用水路 家族で決めた緊急避難場所は？ <input type="checkbox"/> 自宅の上階（大雨時） <input type="checkbox"/> 緊急避難場所（_____） <input type="checkbox"/> 移動時間_____分→10頁へ	<p>メール・アプリなどの登録は？</p> <input type="checkbox"/> メール <input type="checkbox"/> アプリ <input type="checkbox"/> ツイッター →1頁へ！ 非常食・飲料水の備蓄は？ <input type="checkbox"/> 3日間 <input type="checkbox"/> 7日間 非常持ち出し品の準備はできている？ <input type="checkbox"/> ある <input type="checkbox"/> ない→17頁へ！ 避難するとき支援を必要なひとがいる？ <input type="checkbox"/> はい <input type="checkbox"/> いいえ	
わが家の 行動			



避難開始時期	全員避難	災害発生
警戒レベル3	警戒レベル4	警戒レベル5
<p>【警戒レベル3相当情報】 大雨警報（土砂災害） 洪水警報 氾濫警戒情報 高齢者等避難</p>	<p>【警戒レベル4相当情報】 土砂災害警戒情報 氾濫危険情報</p> <p>避難指示</p>	<p>【警戒レベル5相当情報】 大雨特別警報（土砂災害） 大雨特別警報（浸水害） 氾濫発生情報 緊急安全確保</p>
<p>避難に時間を要する方は避難開始 その他は避難の準備開始</p>	<p>家族で決めた緊急避難場所へ避難 安全な場所へ避難</p>	<p>命を守るための最善の行動</p>
<p>緊急避難場所の開設状況を確認する 避難経路を再確認 避難するときに声をかける人が近所にいる <input type="checkbox"/>はい：名前 <input type="checkbox"/>いいえ <input type="checkbox"/>警戒レベル____で避難開始</p>	<p>全員避難開始 <input type="checkbox"/>避難先： 避難場所へ避難できない場合 近隣の安全な場所は？ <input type="checkbox"/>ある： <input type="checkbox"/>ない 避難するときに声をかける人が近所にいる <input type="checkbox"/>はい：名前 <input type="checkbox"/>いいえ</p>	<p>万が一逃げ遅れた場合は近隣の頑丈な建物（要事前調査）や自宅内で安全確保しましょう</p>

# 災害の「備え」チェックリスト

## ①非常用持ち出し品 避難の際に持ち出すものをチェック！

- |  |  |
|--|--|
| <input type="checkbox"/> 食料（最低3日分）     | <input type="checkbox"/> 軍手                            |
| <input type="checkbox"/> 飲料水（1人3ℓ）     | <input type="checkbox"/> 洗面用具                          |
| <input type="checkbox"/> 防災ヘルメット・防災ずきん | <input type="checkbox"/> タオル                           |
| <input type="checkbox"/> レインウェア        | <input type="checkbox"/> 歯ブラシ・歯磨き粉                     |
| <input type="checkbox"/> 紐なしのズック靴      | <input type="checkbox"/> ペン・ノート                        |
| <input type="checkbox"/> 衣類・下着         |  |
| <input type="checkbox"/> スマホ・携帯電話・充電   | ～感染症対策にも有効です！～   |
| <input type="checkbox"/> 予備電池          | <input type="checkbox"/> マスク                           |
| <input type="checkbox"/> 懐中電灯          | <input type="checkbox"/> 手指消毒用アルコール                    |
| <input type="checkbox"/> 携帯ラジオ         | <input type="checkbox"/> 石けん・ハンドソープ                    |
| <input type="checkbox"/> マッチ・ろうそく      | <input type="checkbox"/> ウェットティッシュ                     |
| <input type="checkbox"/> ポリ袋           | <input type="checkbox"/> 体温計                           |
| <input type="checkbox"/> 簡易トイレ・凝固剤     |  |
| <input type="checkbox"/> 常備薬           | ～一緒に持ち出そう！～  |
| <input type="checkbox"/> 毛布・ブランケット     | <input type="checkbox"/> 貴重品（通帳、現金、免許証<br>マイナンバーカードなど） |
| <input type="checkbox"/> 救急用品          |  |

## ②子どもがいる家庭の備え

- |                                  |                                   |                                 |
|----------------------------------|-----------------------------------|---------------------------------|
| <input type="checkbox"/> ミルク     | <input type="checkbox"/> 子供用紙おむつ  | <input type="checkbox"/> 子供の靴   |
| <input type="checkbox"/> 使い捨て哺乳瓶 | <input type="checkbox"/> お尻ふき     | <input type="checkbox"/> 抱っこひも  |
| <input type="checkbox"/> 離乳食     | <input type="checkbox"/> 携帯用お尻洗浄機 | <input type="checkbox"/> ネックライト |

## ③女性の備え

- |                                |                                  |                                     |
|--------------------------------|----------------------------------|-------------------------------------|
| <input type="checkbox"/> 生理用品  | <input type="checkbox"/> おりものシート | <input type="checkbox"/> サニタリーショーツ  |
| <input type="checkbox"/> 防犯ブザー | <input type="checkbox"/> ホイッスル   | <input type="checkbox"/> 中身の見えないゴミ袋 |

## ④高齢者がいる家庭の備え

- |                                   |                                      |                                  |                                   |
|-----------------------------------|--------------------------------------|----------------------------------|-----------------------------------|
| <input type="checkbox"/> 杖        | <input type="checkbox"/> 補聴器         | <input type="checkbox"/> 持病の薬    | <input type="checkbox"/> お薬手帳のコピー |
| <input type="checkbox"/> 大人用紙パンツ  | <input type="checkbox"/> デリケートゾーン洗浄剤 |                                  |                                   |
| <input type="checkbox"/> 男性用吸水パッド | <input type="checkbox"/> 入れ歯         | <input type="checkbox"/> 入れ歯用洗浄剤 |                                   |

# ペットの同行避難

災害時に避難する際に、北杜市ではペットの同行避難が行えますが、ペットを施設内で飼育することはできません。ペットの同行避難ができるよう平常時から準備をしておきましょう。

## ペット動物など同行避難の注意点

○ペットフード、シート、ケージなどを用意

ペットは避難場所の屋外専用スペースで飼育しますので、避難場所にペットフードなどの備蓄はありません。

ケージ・リードなど飼い主が責任をもって準備しましょう。

○感染症予防ワクチンを接種

犬は年1回の狂犬病予防接種が必須で注射済証と鑑札の装着も義務となっています。ペット動物の感染症予防を必ずしておきましょう。

○ノミ・ダニなどの寄生虫を予防

ペット動物の体を清潔に保ち、日ごろから健康管理をしましょう。

○屋外での共同生活をするための「しつけ」

避難場所内には入れないため、ケージなどに入ることを嫌がらないよう、普段から慣らしておくことが大切です。

### ペット用避難用品チェックリスト

- |                                   |                                 |
|-----------------------------------|---------------------------------|
| <input type="checkbox"/> ペットフード   | <input type="checkbox"/> ケージ    |
| <input type="checkbox"/> ペットシート   | <input type="checkbox"/> 首輪・リード |
| <input type="checkbox"/> トイレ用品    | <input type="checkbox"/> 食器     |
| <input type="checkbox"/> ペット飼い主手帳 | <input type="checkbox"/> 洗濯ネット  |

ペットフード・水は**多めに用意**し  
避難しましょう。



水害ハンドブックのデータ版を  
スマートフォンなどに保存しておきましょう



このハンドブックは、ハザードマップと一緒に活用してください

**お問い合わせ**

**北杜市役所 総務部 消防防災課 防災担当**

山梨県北杜市須玉町大豆生田 961 番地 1

TEL 0551-42-1323 (直通)